Le Conservatoire d'espaces naturels Centre-Val de Loire 30 ans au service de la nature dans les territoires

environnement ESPACES NATURELS SENSIBLES Loir&Cher LE DÉPARTEMENT

Espèces game

Les Prairies du Fouzon

Sur six communes, au sud du département du Loir-et-Cher, s'étend un vaste ensemble prairial de près de deux mille hectares régulièrement inondé par les crues du Cher et de ses affluents (le Fouzon et le Mondon) : les Prairies du Fouzon. Afin de sauvegarder cet espace naturel sensible du Département et ses vastes prairies humides, les espèces qu'elles abritent mais aussi le paysage, les activités agricoles traditionnelles (fauche tardive, pâturage extensif), de nombreuses actions de gestion sont mises en place par les Conservatoires d'espaces naturels régional et départemental, propriétaires et gestionnaires de cet ensemble remarquable.

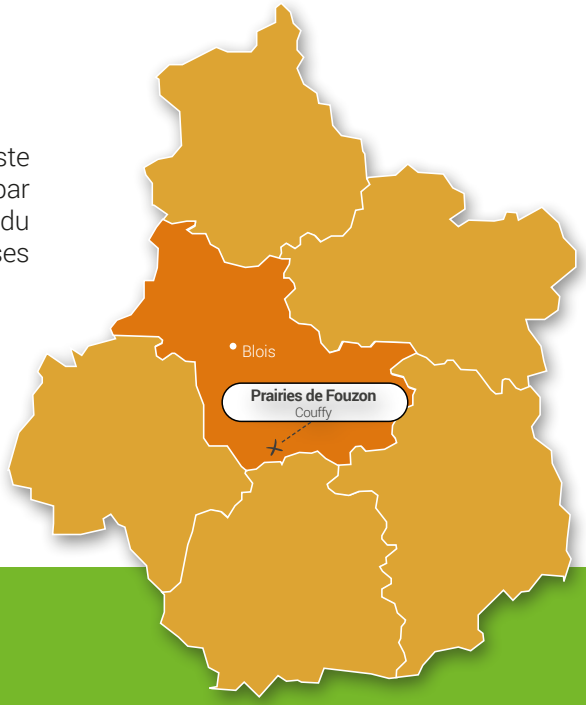

Plus de renseignements sur www.cen-centrevaldeloire.org

Vous aimez l'expérience ?

Dites-le sur les réseaux-sociaux et partagez votre expérience sur les sites naturels préservés par le Conservatoire.

@CenCentreValdeLoire

Se rendre sur les Prairies du Fouzon : à 40 km au sud de Blois, sur la commune de Couffy. Accès par la RD 17. Garez vous près du stade de foot de Couffy.

Chaque année, le Conservatoire et ses partenaires proposent **des balades accompagnées ou encore des chantiers bénévoles.**

-> Consultez **l'agenda en ligne** ou contactez le Conservatoire et les offices du tourisme du secteur.

Contact : antenne37-41@cen-centrevaldeloire.org - 02 47 27 81 03

Conservatoire d'espaces naturels Centre-Val de Loire

Conservatoire d'espaces naturels Loir-et-Cher

L'EUROPE s'engage en région Centre-Val de Loire avec le FEADER

UNION EUROPÉENNE Fonds Européen Agricole pour le Développement Rural

Cette opération est cofinancée par l'Union européenne. L'Europe investit dans les zones rurales.

Liberté • Égalité • Fraternité RÉPUBLIQUE FRANÇAISE DIRECTION RÉGIONALE DE L'ENVIRONNEMENT, DE L'AMÉNAGEMENT ET DU LOGEMENT CENTRE-VAL DE LOIRE

Région Centre-Val de Loire

Loir&Cher LE DÉPARTEMENT

Conception : Cen Centre-Val de Loire - Crédits photos : Cen Centre-Val de Loire, Y. Sionneau, C. Picoux

Le Conservatoire d'espaces naturels Centre-Val de Loire 30 ans au service de la nature dans les territoires

Espèces game

Résolvez les énigmes et suivez le parcours jusqu'au trésor

Parcours : 5 km
Durée : 2 h 00

Garez-vous à proximité du stade de foot de Couffy (parking du stade fermé).

Trouvez les six mots indices pour compléter la phrase finale qui vous indiquera l'emplacement du trésor. Les mots, à choisir selon la réponse aux énigmes, sont indiqués en vert entre parenthèse. Ensuite, rendez-vous en bas de la page 2 à l'énigme 7.

Énigme 1

Prenez le chemin qui va vers le nord et recherchez sur votre route cet arbre en photo à droite. Arrivés devant lui, regardez le bien : c'est un frêne. Il a une forme bizarre car il a été taillé autrefois par l'homme, pour le bois de chauffage mais aussi pour créer des sabots, des manches d'outils… Aujourd'hui, les Conservatoires sauvent les plus anciens d'entre eux et en créent de nouveaux.



Comment appelle-t-on cette forme caractéristique ?

	Bouille	Visage	Trogne
1er mot =	(face)	(figure)	(tête)

-> Puis dirigez-vous vers le point correspondant à la bonne réponse indiqué sur la carte (à droite) et profitez-en pour noter le premier mot indice.

1er mot =

Énigme 2

Les haies étaient très importantes lorsqu'il y avait encore du pâturage sur les Prairies du Fouzon. Une technique ancestrale a été utilisée ici pour créer une haie remplaçant les clôtures.

Comment s'appelle-elle ? Aidez vous des photos à droite et repérez la sur votre chemin.

Attention ! Ce n'est pas facile lorsqu'il y a les feuilles des arbustes.

Plessage	Pliage	Plissage
Continuez votre chemin jusqu'aux panneaux de présentation du site. (en)	Continuez votre chemin jusqu'à une maison. (de)	Continuez votre chemin jusqu'à la prochaine intersection. (à)

-> Le bon mot vous indique aussi la suite de votre parcours.

2e mot =

Résolvez les énigmes et suivez le parcours jusqu'au trésor

Énigme 3

Prenez le temps de lire les panneaux de présentation du site et trouvez la bonne réponse.
Les Prairies du Fouzon sont... ?

des prairies sèches	des prairies inondables	des prairies montagnardes
Faites demi-tour, jusqu'à la prochaine maison et regardez sur votre droite. **(vrai)**	Continuez vers le nord, parcourez environ 450 mètres et regardez sur votre gauche. **(picto)**	Longez le Cher en prenant le chemin sur votre gauche sur 1 km et regardez sur votre droite. **(photo)**

-> Le bon mot vous indique, là encore, la suite de votre parcours jusqu'à l'endroit représenté sur la photo ci-dessus. Profitez-en pour noter le 3e mot indice.

3e mot =

Énigme 4

Voici un nouveau milieu : l'eau stagnante. Contrairement au Cher qui coule non loin de là, ce milieu est peu profond et est alimenté par les eaux de pluie. C'est un habitat pour beaucoup d'espèces menacées comme les amphibiens (grenouilles, crapauds, salamandres, tritons, etc.).

De quoi s'agit-il ? C'est une :

4e mot =

flaque d'eau	réserve en eau	mare temporaire
Faites demi-tour pour trouver cet endroit. **(dedans)**	Continuez sur le chemin et prenez sur votre gauche à la prochaine intersection **(sous)**	Continuez sur le chemin, jusqu'à arriver à cette photo. **(sur)**

-> Poursuivez votre chemin selon les indications correspondantes.

Énigme 5

Vous voici devant une plantation d'arbres. Cette pratique peut constituer une menace pour les prairies, car en plantant des cultures d'arbres n'accueillant qu'une seule espèce (on parle de monoculture), les espèces prairiales disparaissent.

Savez-vous de quel arbre est composée cette plantation ?

Peuplier **(une)** Saule **(un)** Chêne **(des)**

5e mot =

-> Puis dirigez-vous vers le point correspondant à la bonne réponse indiqué sur la carte (à droite).

Résolvez les énigmes et suivez le parcours jusqu'au trésor

Énigme 6

Vous voici devant le Cher. Il court sur 367,8 km de longueur et prend sa source à Mérinchal, dans le département de la Creuse, dans le Massif central. **Mais savez-vous où il finit sa course** ?

Dans la Vienne à Candes-Saint-Martin = E4 **(pierre)**
Dans la Loire à Villandry = C5 **(borne)**
Dans l'Indre à Loches = D6 **(barrière)**

6e mot =

-> Reportez ensuite le code sur la carte et allez jusqu'au prochain point bleu correspondant.

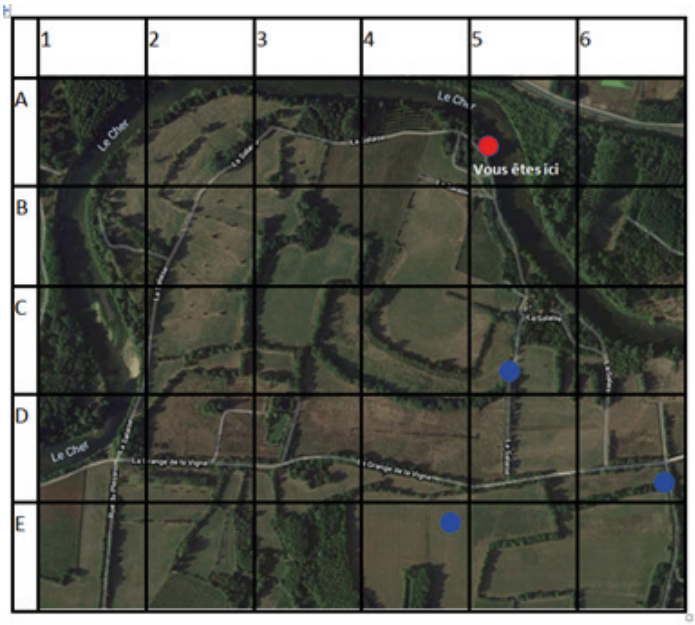

Énigme 7

Un petit oiseau empale ses proies (insectes, mulots...) sur des épines ou des fils barbelés pour se faire un stock de nourriture. Cet oiseau protégé niche sur les prairies du Fouzon.
Quel est-il ?

Aidez-vous du code ci-dessous :





-> Vous avez trouvé la réponse à l'énigme 7 ?
Reprenez le chemin blanc et retournez vers le stade de foot puis poursuivez votre chemin jusqu'à ce que vous trouviez sa _____ _____ _____ _____ _____ _____. Le trésor est juste à côté !

-> Ca y est ? Vous avez trouvé le trésor ? Félicitations ! Prenez en un et remettez le reste discrètement dans son emplacement pour les joueurs suivants.